

2024/05/11 (土)

ひので野鳥の森自然公園


担当；上原

ひので野鳥の森自然公園は、草花丘陵の一端に位置する日の出町の東部の平井・川北地区にある面積97haの里山である。散策路には落葉広葉樹が広がりベンチやテーブルも各所に点在している。ピークでも標高280m程度であるが多くの動植物が楽しめまた展望箇所からは多くの山々も臨める。とてもゆるいコースです。

参考 <https://www.town.hinode.tokyo.jp/0000002372.html>

<https://solohikers.com/birds-hinode/>

<https://www.youtube.com/watch?v=1duSmG5RiKY>

中野島駅集合	8：40	持参品；昼食、飲み物、敷物 など	
中野島発	8：51	(いつものように昼食時にお湯を沸かします)	
立川着	9：18	費用；	
立川発	9：25	JR中野島～福生	¥483
福生駅着 	9：42	バス福生駅～尾崎	¥308
バスに乗り換え		JR武蔵引田～中野島	¥571
福生駅西口バス発	9：59		} ¥1,362
尾崎バス停下車	10：13		

徒歩スタート 10：15

監理事務所 10：30

トイレ 

スタート 10：45

尾根 11：05

尾根道をのんびり
展望箇所で適宜休憩
昼食 (マップ⑪⑫⑬)

12：10

スタート 13：00

妙見宮 13：40

東光院 13：55

武蔵引田駅  14：45

JR乗車 15：08



注；トイレ  は駅、及び公園入口の管理棟のみ

ひので野鳥の森自然公園 ガイドマップ

公園のご案内

この公園は、草花丘陵の一端に位置する日の出町の東部の平井・川北地区に位置する面積約97haの里山です。

周辺自治体を含めて南北に類似の大規模な里山の緑地が連なっており、関東山地の東縁部に位置しています。また、関東山地に向かってつるつる温泉や日の出山荘などの観光資源や年間約1千万人の集客力のある大規模商業施設が周辺地域に点在し、観光ネットワークの拠点として期待されています。



清流平井川と草花丘陵



ヤマザクラ林



馬頭観音(安永5年)

里山の風景

里山には、コナラやアカシデ、イヌシデなどの落葉広葉樹林が広がり晴れた日にはこもれ日の里山を楽しむことができます。初夏には新緑が、秋には紅葉や落ち葉の風景が楽しめます。



こもれ日がさしこむ里山

里山を歩く

既存の散策路は、古くから青梅にぬける古道として利用されてきました。道沿いには馬頭観音やモミ、ヤマザクラ林などが見られます(散策路は裏面の地図をご覧ください)。

丘陵地の里山を学ぶ

【里山における人と森のつながり】

この地域の落葉広葉樹林は、かつて薪炭林として活用されてきました。

薪炭林は、かつて萌芽更新とよばれる特定のサイクルで林が持続的に更新され、伐採されたコナラやクヌギの材を薪炭として、また、秋に発生する落葉落枝は肥料として利用されることで、常に林床が明るくすっきりとした落葉広葉樹林として人工的に持続されていました。

このような管理によって維持されてきた森林は、地域の人々の暮らしを反映することから、文化的遺産としての価値が認められています。

しかし、近年は樹林管理が行われないことにより樹林密度が高くなり、林内が暗い状況となっています。

【水とのつながり】

対象地には、谷ノ入沢、小熊沢、欠上沢の3つの主な沢がみられます。水辺の環境は、生きものの重要な生息環境になります。

ここでは、ゲンジボタルやホトケドジョウ、トウキョウサンショウウオなどの希少な生きものが見られます。



小川に生息するサワガニ

【里山の植物】

林の中には、ヤマユリやオオバギボウシ、オカトラノオなどの可憐な花を咲かせる里山の植物が観察できます。



タコの足のようなヤマザクラ



オオバギボウシ



オカトラノオ



ヤマユリ

【里山の生きもの】

里山には、フクロウなどの鳥類やホンドキツネ、ニホンイタチなどのほ乳類、国蝶であるオオムラサキなどの多くの生きものが生息しています。



フクロウ



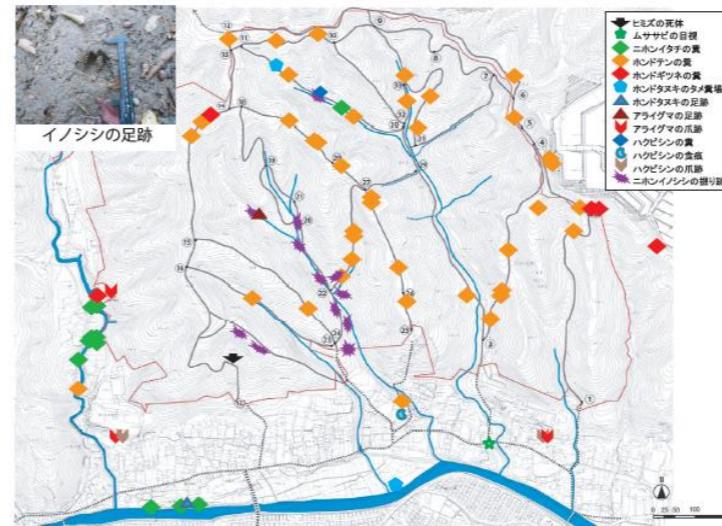
キツネの糞



昆虫が集まる樹液の出るコナラ



カブトムシとオオムラサキ



歴史あるまちを歩く

【歴史文化にふれる】

平井地区は、近世、平井宿や平井市で栄えた根幹となる地域です。民俗芸能や行事などの「祭り」や「市」にかかわる人々の賑わいが、平井地区の関連文化財群を特徴づけています。

清流平井川	丸石(平井川からの礫の様相をあらわすもの)、於奈洲(おなぶち)に残る伝説、近代化の歴史をとどめる可動堰
街道	・青梅へつながる道、馬頭観音
行事	・歳の神、平井市、春日神社祭礼(重要無形民俗文化財の鳳凰の舞、無形民俗文化財の重松流祭り囃子、有形民俗文化財の山車巡行・春日神社御輿巡行)
社寺仏閣	熊野神社、東光寺、春日神社、常福寺、妙見宮、東光院、祥雲寺

交通のご案内

【車でお越しの方】

現地には駐車場は限りがあるので、公共交通機関のご利用をお願いします。

【電車でお越しの方】

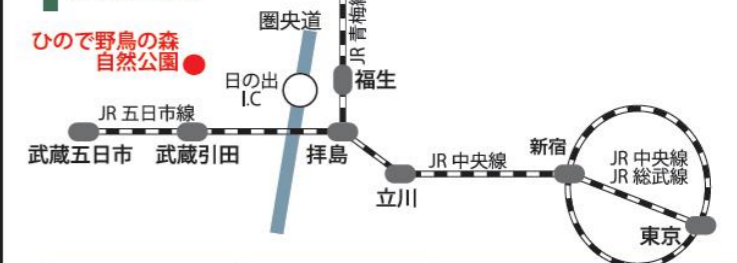
JR五日市線武蔵引田駅から徒歩約30分

【電車またはバスでお越しの方】

JR青梅線福生駅西口からバス。

【草花・平井経由五日市駅】行・【草花・菅瀬橋経由日の出折返場】行に乗車し15分→尾崎バス停下車徒歩約5分

広域地図



問い合わせ

【ひので野鳥の森自然公園管理棟(土日祝)】

〒190-0192 東京都西多摩郡日の出町大字平井 3894-1

TEL: 042-597-8510

【日の出町役場 まちづくり課】

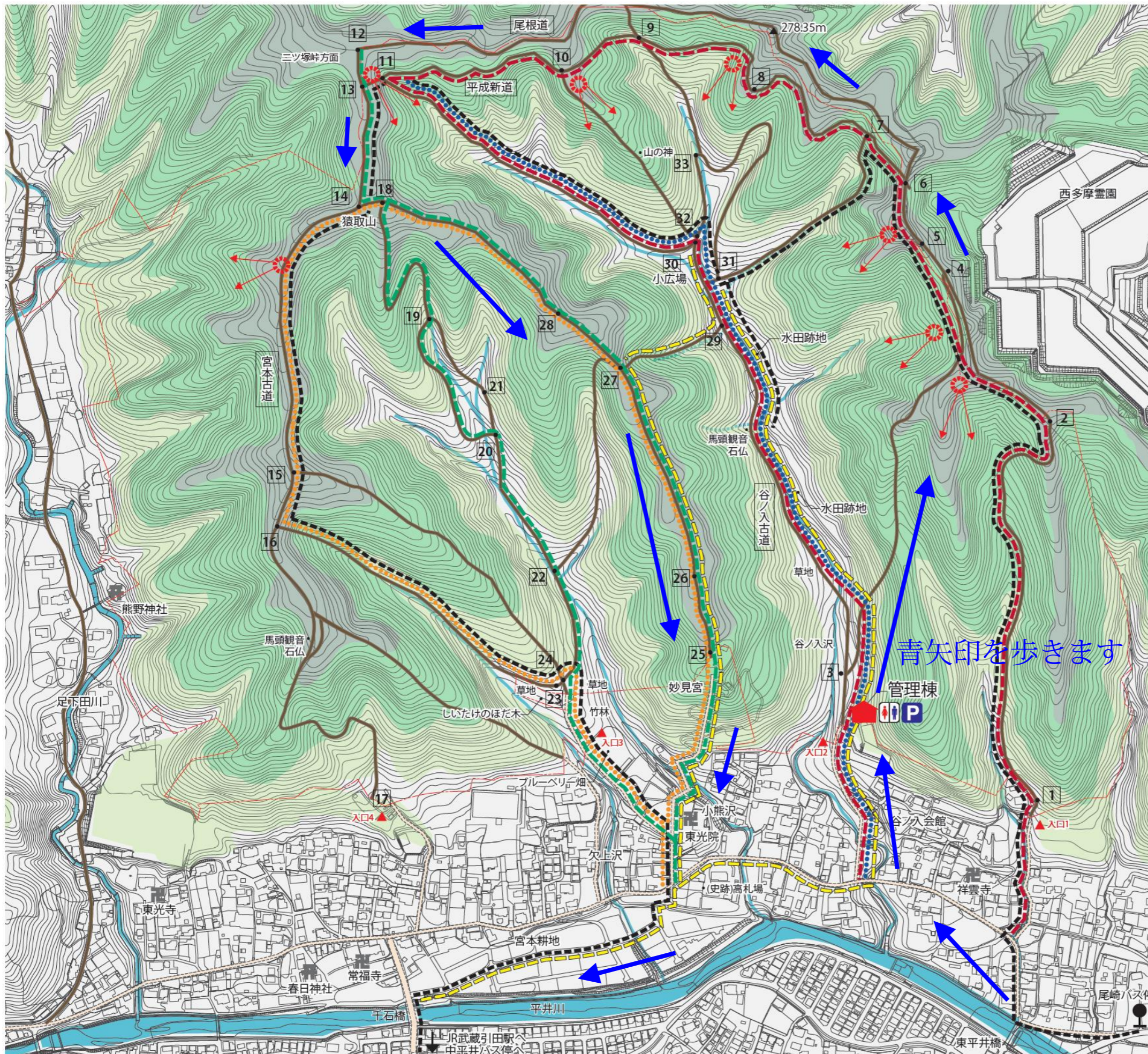
〒190-0192 東京都西多摩郡日の出町大字平井 2780 番地

TEL: 042-597-0511 (代) / FAX: 042-597-4369

ホームページ: <http://www.town.hinode.tokyo.jp/>



ひので野鳥の森自然公園 散策路 MAP



散策ルート

- 植物観察モデルコース-1
- 植物観察モデルコース-2
- 鳥類・哺乳類観察モデルコース
- 2時間お手軽コース
約120分
- 2時間里山コース
約120分
- 4時間味わいコース
約240分

— 散策路

景観ポイント

1 地図上の番号は、現地にある案内道標の番号を示します

番号	最寄バス停・駅	徒歩でのルート(参考)
▲入口1	尾崎バス停	バス停～東平井橋付近右～谷ノ入方向に曲がり、角の右側入口(徒歩約5分)
	JR秋川駅	駅～JA秋川本店前信号～三吉野工業団地南信号～日の出インター西信号～東平井橋～谷ノ入方向に曲がり、角の右側入口(徒歩約30分)
▲入口2	尾崎バス停	バス停～東平井橋付近右～谷ノ入方向～谷ノ入会館入口右(公園入口案内道標あり)(徒歩約8分)
▲入口3	尾崎バス停	バス停～東平井橋付近右～谷ノ入方向～東光院付近右(徒歩約12分)
	中平井バス停	バス停～平井川方面(千石橋)～常福寺付近右～東光院付近左(徒歩約15分)
▲入口4	JR武蔵引田駅	駅～阿伎留医療センター西信号～亜細亜大学～都道(中平井バス停付近)直進～平井川(千石橋)～常福寺付近右～すぐに左側入口(公園入口案内道標あり)(徒歩約25分)
	中平井バス停	バス停～平井川方面(千石橋)～常福寺付近右～すぐに左側入口(公園入口案内道標あり)(徒歩約8分)

